




LEGENDA	
	Granice działek
	Numery działek
	Zakres opracowania
	Projektowana szafka oświetleniowa SO-2
	Istniejące złącze kablowe ZK1A-IP-S
	Projektowany kabel YAKXS 4x35 mm ²
	Rura ochronna DUK Ø75
	Projektowany słup oświetleniowy
	Istniejące oprawy oświetleniowe
	Opóźnienie słupa oświetleniowego

WYMAGI DOTYCZĄCE UKŁADZENIA KABLA
- W przypadku zbliżenia lub styknięcia linii kablowych z innymi sieciami na odległości: mniejszą niż 0,5 m, pod drogami powiatów i ruchach autostradowych typu DWK 475 lub 110
- Pasa ziemi powiatów: zgodnie ze zwiadowaniem i nadzorem właściwych urzędów nazwanych i podzielenych
- Układanie kabla ziemnego przeprowadzone zgodnie z przepisami

Wiesław Ryszard Borowski
Złotycha ul. Wesoła 10, 59-800 Luboń
tel. 0-606-317-589 tel/fax 0-517-248-267

Investor	GMINA ŻMIGRÓD, plac Wojska Polskiego 2-3, 55-140 Żmigrod
Nazwa i adres obiektu	BUDOWA OŚWIECZENIA ULICZNEGO W MIEJSCOWOŚCI BOREJCIN DZ. NR 208
Przedmiot	Projekt zagospodarowania terenu.

Projektant	mgr inż. Joachim Borowski	upr. nr 223/90/PW, WKP/IE/7/63/02	Skala: 1:1000
Sprawa/zadający	inż. Wiesław Borowski	upr. nr 44/98/IE, DOS/IE/01/52/01 spec. instal.-elektr.	Data: 03.2014 r.
Asystent projektanta	Maciej Borowski		Rys. nr 1/E

projektanta	Maciej Borowski	<i>[Signature]</i> I/E
-------------	-----------------	------------------------

AutoCAD® 2010 PL by Autodesk, Inc., product serial no.: 391-24683052

Województwo: dolnośląskie
Powiat: třechnicki
Jednostka ewidencyjna : 022006_5
Zmierzad
Obwód: 022006_5.0003
Borzęcin

MAPA DO CELÓW PROJEKTOWYCH
SKALA 1:1000

Wykonana na podstawie mapy zasadniczej.
Granice nieruchomości przynęto wg opartu ewidencji
gruntów i budynków

Nr sekcji : 443.333.154

Podany uklad pastrowy „1965”

Wysokościowy uklad odniesienia - Kronsztadt 60

Nr sekcji: 443.333.154

Poziomy układ państwowy „1965”
Wysokościowy układ odniesienia - Kronstadt '60

Informacje o służebnościach gruntowych mających wpływ na zagospodarowanie gruntów, zlokalizowanych w granicach projektowanej inwestycji.

Wykonanie niniejszej mapy na porządku służebności dotyczy ewentualnie istniejących gruntów obciążających grunty położone w granicach projektowanej inwestycji.

Aktualizacje mapy w miesiącu: luty 2014r

WYKONALI:
FOTOGRAFIA I WZMACNIENIE
GEODETA UPRAWNIENY

mgr inż. Bogdan Maziarz
upr. nr 13966

Upr. nr 1396

"ARGEO" Spółka Cywilna
55-140 Żmigród, ul. Poznańska 2
tel. 71/385 39 10, fax 71/385 40 60
kom. 602 783 809, 604 190 892
e-mail: boma@wp.pl

e-mail: boma@wp.com.

NIWIEJSZA MAPA W PASIE OZNA CZONYM PRZERZYMANĄ LINIĄ MOŻE SŁUŻYĆ DO OPRACOWANIA PROJEKTÓW TECHNICZNYCH UZGADNIANYCH PRZEZ ZUDP